



ΕΦΗΜΕΡΙΔΑ ΤΗΣ ΚΥΒΕΡΝΗΣΕΩΣ ΤΗΣ ΕΛΛΗΝΙΚΗΣ ΔΗΜΟΚΡΑΤΙΑΣ

28 Σεπτεμβρίου 2018

ΤΕΥΧΟΣ ΤΕΤΑΡΤΟ

Αρ. Φύλλου 380

ΑΠΟΦΑΣΕΙΣ

Αριθμ. 5134

**Καθορισμός αιγιαλού-παραλίας στην περιοχή
Φαφλάγκος Δήμου Βιάννου, Ν. Ηρακλείου.**Η ΣΥΝΤΟΝΙΣΤΡΙΑ
ΑΠΟΚΕΝΤΡΩΜΕΝΗΣ ΔΙΟΙΚΗΣΗΣ ΚΡΗΤΗΣ

Έχοντας υπόψη:

1. Τις διατάξεις:

α. Του ν. 3852/2010 «Νέα Αρχιτεκτονική της Αυτοδιοίκησης και της Αποκεντρωμένης Διοίκησης - Πρόγραμμα Καλλικράτης», όπως ισχύουν (ΦΕΚ 87/Α').

β. Των άρθρων 28 και 28Α του ν. 4325/2015 (ΦΕΚ 47/Α'), όπως το τελευταίο προστέθηκε με το άρθρο 24 του ν. 4368/2016 (ΦΕΚ 21/Α').

γ. Των άρθρων 3, 5 και 9 του ν. 2971/2001 «Αιγιαλός και παραλία και άλλες διατάξεις», όπως ισχύουν (ΦΕΚ 285/Α').

δ. Του άρθρου 27 του ν. 4321/2015 «Ρυθμίσεις για την επανεκκίνηση της οικονομίας», με τις οποίες εφαρμόζονται ρυθμίσεις καθορισμού οριογραμμής αιγιαλού στο πλαίσιο της διασφάλισης της δημόσιας περιουσίας (ΦΕΚ 32/τ.Α').

ε. Του άρθρου 11 του ν. 4281/2014 «Μέτρα στήριξης και ανάπτυξης της ελληνικής οικονομίας, οργανωτικά θέματα Υπουργείου Οικονομικών και άλλες διατάξεις» (ΦΕΚ 160/τ.Α').

στ. Του άρθρου 113 του ν. 3978/2011 «Δημόσιες Συμβάσεις Έργων, Υπηρεσιών και Προμηθειών στους τομείς της Αμυνας και της Ασφάλειας - Εναρμόνιση με την Οδηγία 2009/81/ΕΚ - Ρύθμιση θεμάτων του Υπουργείου Εθνικής Αμυνας», σύμφωνα με τις οποίες καθορίζεται η αρμοδιότητα του ΓΕΕΘΑ στη διαδικασία Καθορισμού των ορίων αιγιαλού και παραλίας και προσδιορίζεται ότι η έκθεση και το διάγραμμα επικυρώνονται με Απόφαση του Γενικού Γραμματέα Αποκεντρωμένης Διοίκησης (ΦΕΚ 137/Α').

ζ. Του άρθρου 46, παρ. 21 του ν. 3220/2004 σύμφωνα με τις οποίες, αρμοδιότητες του Υπουργού Οικονομίας και Οικονομικών οι οποίες ανήκαν ή είχαν μεταβιβασθεί στους Νομάρχες μέχρι την έναρξη λειτουργίας των Νομαρχιακών Αυτοδιοικήσεων και αφορούν θέματα των Υπηρεσιών του Υπουργείου Οικονομίας και Οικονομικών, που εξαιρέθηκαν από την κατάργηση με τις διατάξεις της παρ. 2 του άρθρου 39 του ν. 2218/1994, περιέρχονται στον Γενικό Γραμματέα της Περιφέρειας (ΦΕΚ 15/Α').

η. Του ν. 3200/1955 «Περί διοικητικής αποκέντρωσης» (ΦΕΚ/97/Α'), όπως αυτές τροποποιήθηκαν, συμπληρώθηκαν και ισχύουν σήμερα, με τα ν.δ. 532/1970, β.δ. 704/1970, β.δ. 705/1970, β.δ. 192/1972, π.δ. 71/1984, π.δ. 347/1986, ν. 2026/1992 και π.δ. 97/1993.

θ. Του π.δ. 142/2017 «Οργανισμός του Υπουργείου Οικονομικών» (ΦΕΚ 181/Α').

ι. Του π.δ. 136/2010 «Οργανισμός της Αποκεντρωμένης Διοίκησης Κρήτης» (ΦΕΚ 229/Α').

2. Την 37930/Δ10Ε/1264/14.10.2005 κοινή υπουργική απόφαση του Πρωθυπουργού και του Υπουργού Οικονομίας και Οικονομικών για τον καθορισμό των αρμοδιοτήτων των Υφυπουργών Οικονομίας και Οικονομικών (ΦΕΚ/1432/Β').

3. Την 1089532πε/8205πε/Β0010/20-4-2005 κοινή υπουργική απόφαση των υπουργών Οικονομίας και Οικονομικών και Περιβάλλοντος, Χωροταξίας και Δημοσίων Έργων με την οποία καθορίζονται τα στοιχεία που πρέπει να λαμβάνονται υπόψη κατά τον καθορισμό των οριογραμμών αιγιαλού και παραλίας (ΦΕΚ 595/4-5-2005).

4. Την 1063649/790/Α0006/3-8-2004 απόφαση του Υπουργού Οικονομίας και Οικονομικών, «Καταγραφή - διοικητική κωδικοποίηση των αρμοδιοτήτων σε θέματα Υπηρεσιών του Υπουργείου Οικονομίας και Οικονομικών, που περιέρχονται στους Γενικούς Γραμματείς Περιφερειών, κατά τις διατάξεις της παρ. 21 του άρθρου 46 του ν. 3220/2004».

5. Την αριθμ. 1033511/989/00ΤΥ/Ε'/09.04.2003 εγκύκλιο του Υπουργού Οικονομίας και Οικονομικών με την οποία παρέχονται διευκρινίσεις επί των διατάξεων του ν. 3220/2004 (ΦΕΚ/15/Α').

6. Την αριθμ. 4542/13-09-2011/ΠΟΛ.1191/13.09.2011 εγκύκλιο της Δ/σης Δημόσιας Περιουσίας του Υπουργείου Οικονομικών σχετικά με την παροχή οδηγιών για την εφαρμογή των προβλεπόμενων ρυθμίσεων από το άρθρο 113 του ν. 3978/2011 (ΦΕΚ/137/Α').

7. Το αριθμ. ΠΟΛ 1169/2014 έγγραφο του Υπουργείου Οικονομικών με το οποίο παρέχονται διευκρινίσεις επί των διατάξεων του άρθρου 11 του ν. 4281/2014 (ΦΕΚ 160/Α').

8. Την 14026/15-5-2017 απόφαση του Υπουργού Εσωτερικών, περί διορισμού της Μαρίας Κοζυράκη του Εμμανουήλ ως Συντονίστριας της Αποκεντρωμένης Διοίκησης Κρήτης (ΦΕΚ 250/ΥΟΔΔ/26-05-2017).

9. Την 2076+1989/10-4-2018 απόφαση Συντονίστριας της Αποκεντρωμένης Διοίκησης Κρήτης για την ανασυγκρότηση της Επιτροπής Καθορισμού Ορίων Αιγιαλού, Παραλίας και Παλαιού Αιγιαλού Περιφ. Ενότητας Ηρακλείου (ΑΔΑ: 66Ω00Ρ1Θ-8Ω4).

10. Το αριθμ. 67510/30-7-2018 έγγραφο της Κτηματικής Υπηρεσίας Ηρακλείου με το οποίο μας απέστειλε την από 28/06/2018 Έκθεση της Επιτροπής καθορισμού ορίων αιγιαλού-παραλίας Ν. Ηρακλείου (άρθρ. 3, ν. 2971/2001) περί καθορισμού οριογραμμών αιγιαλού, παραλίας στη περιοχή Φαφλάγκος, Δήμου Βιάννου, Ν. Ηρακλείου και σχετικό συνοδεύον υπόβαθρο ορθοφωτοχάρτη.

11. Την από 28/6/2018 Έκθεση της Επιτροπής καθορισμού ορίων αιγιαλού-παραλίας Ν. Ηρακλείου (άρθρ. 3, ν. 2971/2001) περί καθορισμού οριογραμμών αιγιαλού-παραλίας στη περιοχή Φαφλάγκος, Δήμου Βιάννου, Ν. Ηρακλείου και το συνοδεύον υπόβαθρο ορθοφωτοχάρτη φωτοληψίας 2008-2009, σε 2 πινακίδες, σε κλίμακα 1:1000, όπως συντάχθηκε την 28/6/2018 από την Ψιμάρνη Κων/να Αγρονόμο Τοπογράφο Μηχανικό της Κτηματικής Υπηρεσίας Ηρακλείου και θεωρήθηκε την ίδια ημερομηνία από την Χριστοδουλάκη Ελένη, Τοπογράφο Μηχανικό ΠΕ/Α, Προϊσταμένη της ίδιας Υπηρεσίας.

12. Το με αριθμ. Φ900/40/827227/19-7-2015 έγγραφο του Γενικού Επιτελείου Στρατού από το οποίο προκύπτει ότι η εν λόγω περιοχή δεν εμπίπτει στο πεδίο εφαρμογής του άρθρου 17 του ν. 2971/2001.

13. Το αριθμ. 4744/17-08-2018 έγγραφο με το οποίο ζητήθηκαν συμπληρωματικά στοιχεία και το αρ. 72433/17-08-2018 απαντητικό όμοιο της Κτηματικής Υπηρεσίας Ηρακλείου.

14. Όλα τα στοιχεία και τα δικαιολογητικά του φακέλου, αποφασίζουμε:

Επικυρώνουμε την από 28/6/2018 Έκθεση της Επιτροπής καθορισμού ορίων αιγιαλού-παραλίας Ν. Ηρακλείου (άρθρ. 3, ν. 2971/2001) περί καθορισμού οριογραμμών αιγιαλού-παραλίας στη περιοχή Φαφλάγκος, Δήμου Βιάννου, Ν. Ηρακλείου και το συνοδεύον υπόβαθρο ορθοφωτοχάρτη από 28/6/2018 φωτοληψίας 2008-2009 σε 2 πινακίδες, σε κλίμακα 1:1000, όπως συντάχθηκε από την Ψιμάρνη Κων/να Αγρονόμο και Τοπογράφο Μηχανικό της Κτηματικής Υπηρεσίας Ηρακλείου και θεωρήθηκε την ίδια ημερομηνία από τη Χριστοδουλάκη Ελένη Προϊσταμένη Τοπογράφο Μηχανικό ΠΕ/Α της ίδιας Υπηρεσίας, με την οποία, καθορίζει:

α) Την οριογραμμή αιγιαλού από την κορυφή Α1 έως την κορυφή Α26.

β) Την οριογραμμή παραλίας με κορυφές Π1-Π2-...-Π10-Π11-Α10-Π12-Π13-Π14...-Π29 επί του ως άνω υποβάθρου ορθοφωτοχάρτη.

Αποφαίνεται ότι δεν υφίσταται παλαιός αιγιαλός.

Ο καθορισμός της ζώνης παραλίας κρίνεται απαραίτητος γιατί δεν εξυπηρετείται ο σκοπός της παραγράφου 2 του άρθρου 1 του ν. 2971/2001.

Οι κορυφές των οριογραμμών αιγιαλού και παραλίας έχουν συντεταγμένες στο κρατικό σύστημα συντεταγμένων ΕΓΣΑ 87.

Η απόφαση αυτή μαζί με την έκθεση της επιτροπής και το υπόβαθρο ορθοφωτοχάρτη να δημοσιευθούν στην Εφημερίδα της Κυβερνήσεως.

Ηράκλειο, 24 Αυγούστου 2018

Η Συντονίστρια Αποκεντρωμένης Διοίκησης
ΜΑΡΙΑ ΚΟΖΥΡΑΚΗ

ΕΚΘΕΣΗ

Επιτροπής καθορισμού ορίων αιγιαλού παραλίας Ν. Ηρακλείου.

Θέση: Περιοχή Φαφλάγκος Δήμου Βιάννου Ν. Ηρακλείου.

Στο Ηράκλειο σήμερα 28/06/2018 ημέρα Πέμπτη, οι παρακάτω:

1. Χριστοδουλάκη Ελένη, Προϊσταμένη της Κτηματικής Υπηρεσίας Ηρακλείου, ως πρόεδρος.

2. Ψιμάρνη Κων/να, Αγρονόμος Τοπογράφος Μηχ/κός, ΠΕ/Α, της Κτηματικής Υπηρεσίας Ηρακλείου.

3. Δουβής Ευθύμιος, Αντιπλοίαρχος Λ. Σ. Κεντρικός Λιμενάρχης Ηρακλείου.

4. Σταματάκη Ελένη Αρχιτέκτονας Μηχ/κος, υπάλληλος της Δ/νσης Τεχνικών Έργων ΠΕ Ηρακλείου Περιφέρειας Κρήτης.

5. Μαυράκης Εμμανουήλ, Προϊστάμενος Διεύθυνσης Περιβάλλοντος και Χωρικού Σχεδιασμού της Αποκεντρωμένης Διοίκησης Κρήτης, ως μέλη με γραμματέα την Κτενιαδάκη Ειρήνη, Πολ. Μηχ. Τ.Ε.,

αποτελέσαμε την επιτροπή καθορισμού ορίων αιγιαλού, παραλίας και παλαιού αιγιαλού που προβλέπεται από το άρθρο 3 του νόμου αριθμ. 2971 «Αιγιαλός, παραλία και άλλες διατάξεις» και που συγκροτήθηκε με την αριθμ. 2076+1989/10-4-2018 απόφαση Συντονίστριας της Αποκεντρωμένης Διοίκησης Κρήτης.

Η επιτροπή, αφού έλαβε υπόψη:

- Την προφορική εισήγηση της προέδρου της επιτροπής.
- Τις διατάξεις του ν. 2971/2001 (ΦΕΚ 285/19-12-2001 τ.Α') «Αιγιαλός, παραλία και άλλες διατάξεις», όπως τροποποιήθηκε και ισχύει.

- Το με αριθμ. Φ900/40/827227/19-7-2015 έγγραφο του Γενικού Επιτελείου Στρατού, σύμφωνα με το οποίο η εν λόγω περιοχή δεν εμπίπτει στο πεδίο εφαρμογής του άρθρου 17 του ν. 2971/2001.

- Το με αριθμ. 2530/16-5-2005 έγγραφο του Δήμου Βιάννου,

- Την αυτοψία που διενήργησε στην περιοχή καθορισμού και την αντίληψη που σχημάτισε από αυτή.

- Τα στοιχεία καθορισμού αιγιαλού-παραλίας που προβλέπονται από το άρθρο 9 του ν. 2971/2001.

- τη μορφολογία της ακτής

- το φυσικό όριο βλάστησης

- τον τομέα ανάπτυξης κυματισμού σε σχέση με το μέτωπο της ακτής, ότι δηλαδή πρόκειται για ακτή με μεγάλο ανάπτυγμα πελάγους καθώς και το ότι μεγάλο ανάπτυγμα θαλάσσιας έκτασης συμβάλλει στη δημιουργία μεγαλύτερης έντασης κυματικού πεδίου σε σχέση με κλειστές θαλάσσιες περιοχές (όρμους ή κόλπους) που έχουν ίδια ένταση ανέμος).

- Τους ορθοφωτοχάρτες κτηματολογίου 1945.

- Το με αριθμ. 3312/12-12-2006 έγγραφο της Κτηματικής Υπηρεσίας Ηρακλείου.

- Το με αριθμ. 5433/06/10-1-2007 έγγραφο της Δ/νσης ΠΕ.ΧΩ της Γενικής Δ/νσης Περιφέρειας.

- Το με αριθμ. Τ.Π.98/07/15-7-2008 έγγραφο της Διεύθυνσης Πολεοδομίας Καστελίου Πεδιάδος.

- Το με αριθμ. 2669/14-5-2009 έγγραφο της Δ/νσης ΠΕ.ΧΩ της Γενικής Δ/νσης Περιφέρειας.

- Τις πινακίδες 6 και 7 του από 10/6/2009 ακριβούς αντιγράφου του τοπογραφικού διαγράμματος, για τον καθορισμό γραμμών αιγιαλού και παραλίας τμήμα Άρβη-Φαφλάγκος, της Δ/νση Τοπογραφικής και Εγγείων Βελτιώσεων, επί του οποίου έχει χαραχθεί η γραμμή δόμησης με στοιχεία Α, Β, Α10, Γ.

- Το με αριθμ. 4380/16-6-2009 έγγραφο της Διεύθυνσης ΠΕ.ΧΩ της Γενικής Δ/νσης Περιφέρειας.

- Το από 28/06/2018 υπόβαθρο ορθοφωτοχάρτη φωτοληψίας 2008-2009 σε 2 πινακίδες σε κλίμακα 1:1000, όπως συντάχθηκε από την Ψιμάρνη Κων/να Αγρονόμο και Τοπογράφο Μηχανικό της Κτηματικής Υπηρεσίας Ηρακλείου και θεωρήθηκε από την Χριστοδουλάκη Ελένη, Προϊσταμένη της ίδιας Υπηρεσίας.

Αποφαιίνεται ομόφωνα:

Α) την οριογραμμή αιγιαλού από την κορυφή Α1 έως την κορυφή Α26.

Β) την οριογραμμή παραλίας με κορυφές Π1- 12-...-Π10-Π11-Α10-Π12-Π13-Π14-...-Π29 επί του υποβάθρου ορθοφωτοχάρτη φωτοληψίας 2008-2009 σε δύο πινακίδες σε κλίμακα 1:1000 για τον καθορισμό οριογραμμών αιγιαλού και παραλίας, όπως συντάχθηκε από την Ψιμάρνη Κων/να Αγρονόμο και Τοπογράφο Μηχανικό της Κτηματικής Υπηρεσίας Ηρακλείου και θεωρήθηκε από την Χριστοδουλάκη Ελένη, Προϊσταμένη της ίδιας Υπηρεσίας στις 28/6/2018.

Αποφαιίνεται ότι δεν υφίσταται παλαιός αιγιαλός.

Ο καθορισμός της ζώνης παραλίας κρίνεται απαραίτητος γιατί δεν εξυπηρετείται ο σκοπός της παραγράφου 2 του άρθρου 1 του ν. 2971/2001.

Οι κορυφές των οριογραμμών αιγιαλού και παραλίας έχουν συντεταγμένες στο κρατικό σύστημα συντεταγμένων ΕΓΣΑ 87.

Η Επιτροπή


Η Πρόεδρος
Ελένη Χριστοδουλάκη

Τα μέλη
Κωνσταντίνα Ψιμάρνη
Ευθύμιος Δουβής
Ελένη Σταματάκη
Εμμανουήλ Μαυράκης

ΕΘΝΙΚΟ ΤΥΠΟΓΡΑΦΕΙΟ
Για τεχνικούς λόγους στο σχεδιάγραμμα,
από το ηλεκτρονικό αρχείο, έγινε **39%**
σμίκρυνση κατά ποσοστό







3872300

634200

634100

634000

633900

633800

633700

ΥΠΟΜΝΗΙΑ ΕΠΙΤΡΟΠΗΣ
το παρόν συνεδρία την στο 9(ε) / 8 έκδοση
μέσον της επιτροπής του άρθρου 3 του Ν.2971/2001

| | |
|---------------------|----------------------|
| Η ΕΠΙΤΡΟΠΗ | |
| Η ΠΡΟΕΔΡΟΣ | ΤΑ ΜΕΛΗ |
| Χριστοδουλίκη Ελένη | Ψιφύνης Κωνσταντίνος |
| | Δαυίδης Ευθύμιος |
| | Στασινοπούλου Ελένη |
| | Μαυρίδης Ειρήνοιοη |

- ΥΠΟΜΝΗΙΑ**
- ΚΟΡΥΦΕΣ ΠΑΡΑΛΙΑΣ
 - ΚΟΡΥΦΕΣ ΑΙΓΙΛΟΥ
 - ΟΡΙΟΓΡΑΜΜΗ ΠΑΡΑΛΙΑΣ
 - ΟΡΙΟΓΡΑΜΜΗ ΑΙΓΙΛΟΥ


ΣΥΝΗΕΣ ΠΑΡΑΛΙΑΣ ΕΓΣΑ Β7


| Α.Α | Χ | Υ |
|-----|-----------|------------|
| Π1 | 633399,54 | 3872057,02 |
| Π2 | 633392,44 | 3872107,52 |
| Π3 | 633391,52 | 3872107,52 |
| Π4 | 633314,2 | 3872107,52 |
| Π5 | 633184,67 | 3872264,17 |
| Π6 | 633184,67 | 3872264,17 |
| Π7 | 633184,65 | 3872271,82 |
| Π8 | 633137,63 | 3872268,41 |
| Π9 | 633096,3 | 3872268,05 |
| Π10 | 633096,3 | 3872268,05 |
| Π11 | 633038,22 | 3872256,67 |
| Π12 | 633030,83 | 3872307,08 |
| Π13 | 633030,83 | 3872307,08 |
| Π14 | 634894,13 | 3872358,81 |
| Π15 | 634894,13 | 3872358,81 |
| Π16 | 634967,86 | 3872315,32 |
| Π17 | 634967,86 | 3872315,32 |
| Π18 | 634764,21 | 3872354,65 |
| Π19 | 634764,21 | 3872354,65 |
| Π20 | 634580,07 | 3872417,62 |
| Π21 | 634580,07 | 3872417,62 |
| Π22 | 634517,07 | 3872442,21 |
| Π23 | 634517,07 | 3872442,21 |
| Π24 | 634414,92 | 3872476,72 |
| Π25 | 634414,92 | 3872476,72 |
| Π26 | 634388,86 | 3872465,38 |
| Π27 | 634388,86 | 3872465,38 |
| Π28 | 634372,99 | 3872508,06 |
| Π29 | 634372,99 | 3872508,06 |
| Π30 | 634344,1 | 3872573,94 |
| Π31 | 634344,1 | 3872573,94 |
| Π32 | 633884,62 | 3872603,49 |
| Π33 | 633884,62 | 3872603,49 |

ΣΥΝΗΕΣ ΑΙΓΙΛΟΥ ΕΓΣΑ Β7





| Α.Α | Χ | Υ |
|-----|-----------|------------|
| Α1 | 63382,29 | 3872051,04 |
| Α2 | 63346,67 | 3872098,81 |
| Α3 | 63346,67 | 3872098,81 |
| Α4 | 63304,65 | 3872145,82 |
| Α5 | 63173,24 | 387243,85 |
| Α6 | 63173,24 | 387243,85 |
| Α7 | 63146,24 | 387258,76 |
| Α8 | 63146,24 | 387258,76 |
| Α9 | 63118,79 | 387258,65 |
| Α10 | 63092,03 | 3872271,08 |
| Α11 | 63092,03 | 3872271,08 |
| Α12 | 63097,64 | 3872314,37 |
| Α13 | 63097,64 | 3872314,37 |
| Α14 | 63234,66 | 3872344,66 |
| Α15 | 63234,66 | 3872344,66 |
| Α16 | 63470,06 | 3872376,18 |
| Α17 | 63470,06 | 3872376,18 |
| Α18 | 63471,89 | 3872444,72 |
| Α19 | 63471,89 | 3872444,72 |
| Α20 | 63496,43 | 3872407,87 |
| Α21 | 63496,43 | 3872407,87 |
| Α22 | 634514,09 | 3872432,67 |
| Α23 | 634514,09 | 3872432,67 |
| Α24 | 63410,84 | 387248,9 |
| Α25 | 63410,84 | 387248,9 |
| Α26 | 63432,85 | 3872485,17 |
| Α27 | 63432,85 | 3872485,17 |
| Α28 | 63422,21 | 3872507,06 |
| Α29 | 63422,21 | 3872507,06 |
| Α30 | 63443,94 | 3872569,65 |
| Α31 | 63443,94 | 3872569,65 |
| Α32 | 63383,82 | 3872603,49 |
| Α33 | 63383,82 | 3872603,49 |




ΕΛΛΗΝΙΚΗ ΔΗΜΟΚΡΑΤΙΑ
ΥΠΟΥΡΓΕΙΟ ΟΙΚΟΝΟΜΙΚΩΝ
ΓΕΝΙΚΗ ΓΡΑΜΜΑΤΕΙΑ
ΔΗΜΟΣΙΑΣ ΠΕΡΙΟΥΣΙΑΣ
ΓΕΝΙΚΗ ΔΙΕΥΘΥΝΣΗ
ΔΗΜΟΣΙΑΣ ΠΕΡΙΟΥΣΙΑΣ ΚΑΙ
ΚΟΙΝΩΦΕΛΩΝ ΠΕΡΙΟΥΣΙΩΝ
 Κτηματική Υπηρεσία Ηρακλείου
 ΥΠΟΒΑΘΡΟ ΟΡΘΟΦΩΤΟΧΑΡΤΗ
 ΚΑΘΟΡΙΣΜΟΥ ΟΡΙΟΓΡΑΜΜΩΝ
 ΑΙΓΙΑΛΟΥ-ΠΑΡΑΛΙΑΣ

| | |
|---------------------------|--|
| ΝΟΜΟΣ | ΗΡΑΚΛΕΙΟΥ |
| ΔΗΜΟΣ | Βιάννου |
| ΘΕΣΗ | Φαιφλάγκος |
| ΚΛΙΜΑΚΑ | 1:1000 |
| ΑΡ.ΣΧΕΔΙΟΥ | 2 |
| ΗΜΕΡΟΜΗΝΙΑ | |
| ΣΥΝΤΑΞΗ 28/6/18 | <i>μπα</i> Υπάρχουσα και νέα Από Γεωμετρ. Γραφ. Μελετητών, ΝΕΑ Π.Ε.Α. |
| ΘΕΩΡΗΣΗ 28/6/18 |  Προσταμένη της Κτηματικής Υπηρεσίας Ελένη Τσινιέρη-Μαυρομάκου Π.Ε.Α. |

28/6/18 έκθεση
 θρου 3 του Ν.2971/2001

| ΠΙΤΡΟΠΗ | |
|---|---------------------|
| ΤΑ ΜΕΛΗ | |
|  | Ψιμόννη Κωνσταντίνα |
|  | Δουβής Ευθύμιος |
|  | Σταματιάδη Ελένη |
|  | Μαυράκης Εμμανουήλ |



ΕΘΝΙΚΟ ΤΥΠΟΓΡΑΦΕΙΟ

Το Εθνικό Τυπογραφείο αποτελεί δημόσια υπηρεσία υπαγόμενη στο Υπουργείο Διοικητικής Ανασυγκρότησης και έχει την ευθύνη τόσο για τη σύνταξη, διαχείριση, εκτύπωση και κυκλοφορία των Φύλλων της Εφημερίδας της Κυβερνήσεως (ΦΕΚ), όσο και για την κάλυψη των εκτυπωτικών - εκδοτικών αναγκών του δημοσίου και του ευρύτερου δημόσιου τομέα (ν. 3469/2006/Α' 131 και π.δ. 29/2018/Α' 58).

1. ΦΥΛΛΟ ΤΗΣ ΕΦΗΜΕΡΙΔΑΣ ΤΗΣ ΚΥΒΕΡΝΗΣΕΩΣ (ΦΕΚ)

- Τα **ΦΕΚ σε ηλεκτρονική μορφή** διατίθενται δωρεάν στο **www.et.gr**, την επίσημη ιστοσελίδα του Εθνικού Τυπογραφείου. Όσα ΦΕΚ δεν έχουν ψηφιοποιηθεί και καταχωριστεί στην ανωτέρω ιστοσελίδα, ψηφιοποιούνται και αποστέλλονται επίσης δωρεάν με την υποβολή αίτησης, για την οποία αρκεί η συμπλήρωση των αναγκαίων στοιχείων σε ειδική φόρμα στον ιστότοπο **www.et.gr**.

- Τα **ΦΕΚ σε έντυπη μορφή** διατίθενται σε μεμονωμένα φύλλα είτε απευθείας από το Τμήμα Πωλήσεων και Συνδρομητών, είτε ταχυδρομικά με την αποστολή αιτήματος παραγγελίας μέσω των ΚΕΠ, είτε με ετήσια συνδρομή μέσω του Τμήματος Πωλήσεων και Συνδρομητών. Το κόστος ενός ασπρόμαυρου ΦΕΚ από 1 έως 16 σελίδες είναι 1,00 €, αλλά για κάθε επιπλέον οκτασέλιδο (ή μέρος αυτού) προσαυξάνεται κατά 0,20 €. Το κόστος ενός έγχρωμου ΦΕΚ από 1 έως 16 σελίδες είναι 1,50 €, αλλά για κάθε επιπλέον οκτασέλιδο (ή μέρος αυτού) προσαυξάνεται κατά 0,30 €. Το τεύχος Α.Σ.Ε.Π. διατίθεται δωρεάν.

• Τρόποι αποστολής κειμένων προς δημοσίευση:

A. Τα κείμενα προς δημοσίευση στο ΦΕΚ, από τις υπηρεσίες και τους φορείς του δημοσίου, αποστέλλονται ηλεκτρονικά στη διεύθυνση **webmaster.et@et.gr** με χρήση προηγμένης ψηφιακής υπογραφής και χρονοσήμανσης.

B. Κατ' εξαίρεση, όσοι πολίτες δεν διαθέτουν προηγμένη ψηφιακή υπογραφή μπορούν είτε να αποστέλλουν ταχυδρομικά, είτε να καταθέτουν με εκπρόσωπό τους κείμενα προς δημοσίευση εκτυπωμένα σε χαρτί στο Τμήμα Παραλαβής και Καταχώρισης Δημοσιευμάτων.

- Πληροφορίες, σχετικά με την αποστολή/κατάθεση εγγράφων προς δημοσίευση, την ημερήσια κυκλοφορία των Φ.Ε.Κ., με την πώληση των τευχών και με τους ισχύοντες τιμοκαταλόγους για όλες τις υπηρεσίες μας, περιλαμβάνονται στον ιστότοπο (**www.et.gr**). Επίσης μέσω του ιστότοπου δίδονται πληροφορίες σχετικά με την πορεία δημοσίευσης των εγγράφων, με βάση τον Κωδικό Αριθμό Δημοσιεύματος (ΚΑΔ). Πρόκειται για τον αριθμό που εκδίδει το Εθνικό Τυπογραφείο για όλα τα κείμενα που πληρούν τις προϋποθέσεις δημοσίευσης.

2. ΕΚΤΥΠΩΤΙΚΕΣ - ΕΚΔΟΤΙΚΕΣ ΑΝΑΓΚΕΣ ΤΟΥ ΔΗΜΟΣΙΟΥ

Το Εθνικό Τυπογραφείο ανταποκρινόμενο σε αιτήματα υπηρεσιών και φορέων του δημοσίου αναλαμβάνει να σχεδιάσει και να εκτυπώσει έντυπα, φυλλάδια, βιβλία, αφίσες, μπλοκ, μηχανογραφικά έντυπα, φακέλους για κάθε χρήση, κ.ά.

Επίσης σχεδιάζει ψηφιακές εκδόσεις, λογότυπα και παράγει οπτικοακουστικό υλικό.

Ταχυδρομική Διεύθυνση: Καποδιστρίου 34, τ.κ. 10432, Αθήνα

ΤΗΛΕΦΩΝΙΚΟ ΚΕΝΤΡΟ: 210 5279000 - fax: 210 5279054

ΕΞΥΠΗΡΕΤΗΣΗ ΚΟΙΝΟΥ

Πωλήσεις - Συνδρομές: (Ισόγειο, τηλ. 210 5279178 - 180)

Πληροφορίες: (Ισόγειο, Γρ. 3 και τηλεφ. κέντρο 210 5279000)

Παραλαβή Δημ. Ύλης: (Ισόγειο, τηλ. 210 5279167, 210 5279139)

Ωράριο για το κοινό: Δευτέρα ως Παρασκευή: 8:00 - 13:30

Ιστότοπος: **www.et.gr**

Πληροφορίες σχετικά με την λειτουργία του ιστότοπου: **helpdesk.et@et.gr**

Αποστολή ψηφιακά υπογεγραμμένων εγγράφων προς δημοσίευση στο ΦΕΚ: **webmaster.et@et.gr**

Πληροφορίες για γενικό πρωτόκολλο και αλληλογραφία: **grammateia@et.gr**

Πείτε μας τη γνώμη σας,

για να βελτιώσουμε τις υπηρεσίες μας, συμπληρώνοντας την ειδική φόρμα στον ιστότοπό μας.

